







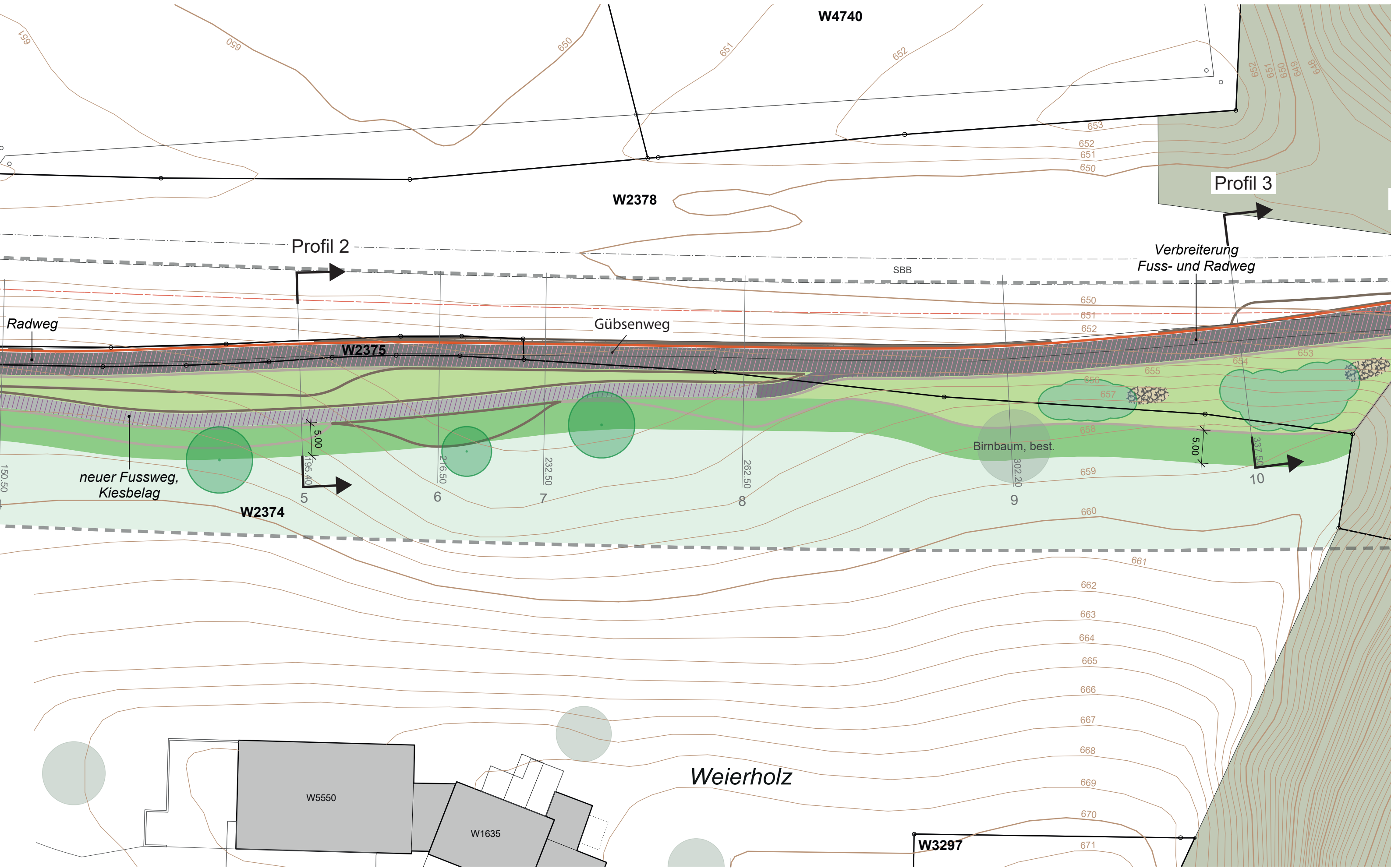
Landschaftsökologische Massnahmen

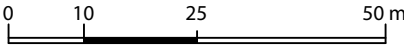
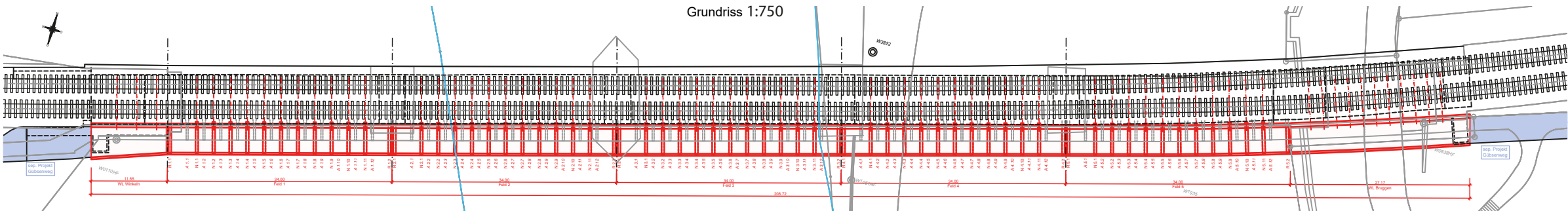
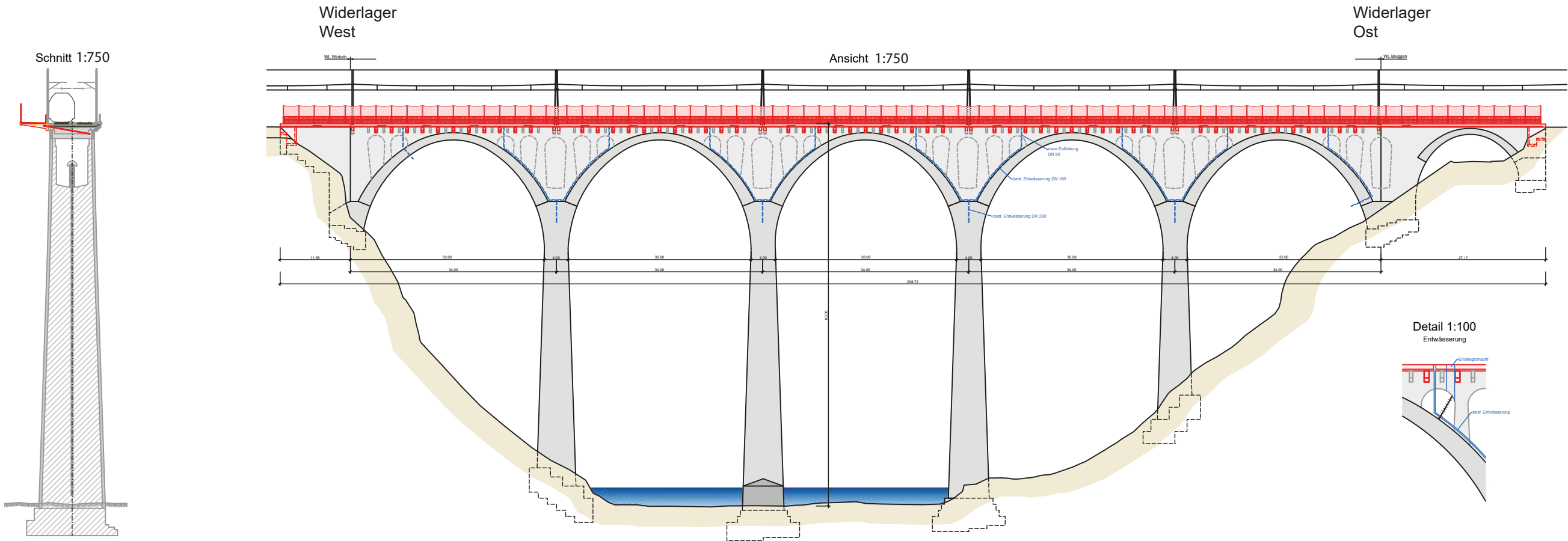
Objekt	Erläuterung
 Hochstaudenflur, neu	Boden/Substrat: 5 bis 10 cm Oberbodenauftrag (A-Horizont) Ansaat: UFA-Hochstaudenflur CH-G, 10 g/m <sup>2</sup>
 Wildblumenwiese, neu	Boden/Substrat: <u>kiesiger</u> Rohboden (ca. 25 cm), Beimischung von Oberboden nach Bedarf Ansaat: UFA-Wildblumenwiese Original CH-I-G, 10 g/m <sup>2</sup>
 Extensiv genutzter Wiesensaum	Boden/Substrat: 5 bis 10 cm Oberbodenauftrag bzw. Grasnarbenabtrag (bestehende Wiese) Ansaat: UFA-Aufwertung Q2 CH-I-G, 4 g/m <sup>2</sup>
 Einzelbaum, neu	Pflanzung Hochstammobstbäume (z.B. Apfel, Birne, Zwetschge usw.); Festlegung genauer Standort und Art/Sorte in Absprache mit Bewirtschafter
 Wildhecke, neu	Pflanzung standortgerechter Wildhecken mit hohem Dornenstrauchanteil (z.B. Hunds-/Feld-rose, Schwarzdorn, Kreuzdorn, Pfaffenhütchen, Schneeball, Holunder, Heckenkirsche etc.)
 Steinriegelbiotop, neu	Anlegen von Reptilienstrukturen aus regionalen Bollensteinen (100-300mm)

Hinweise

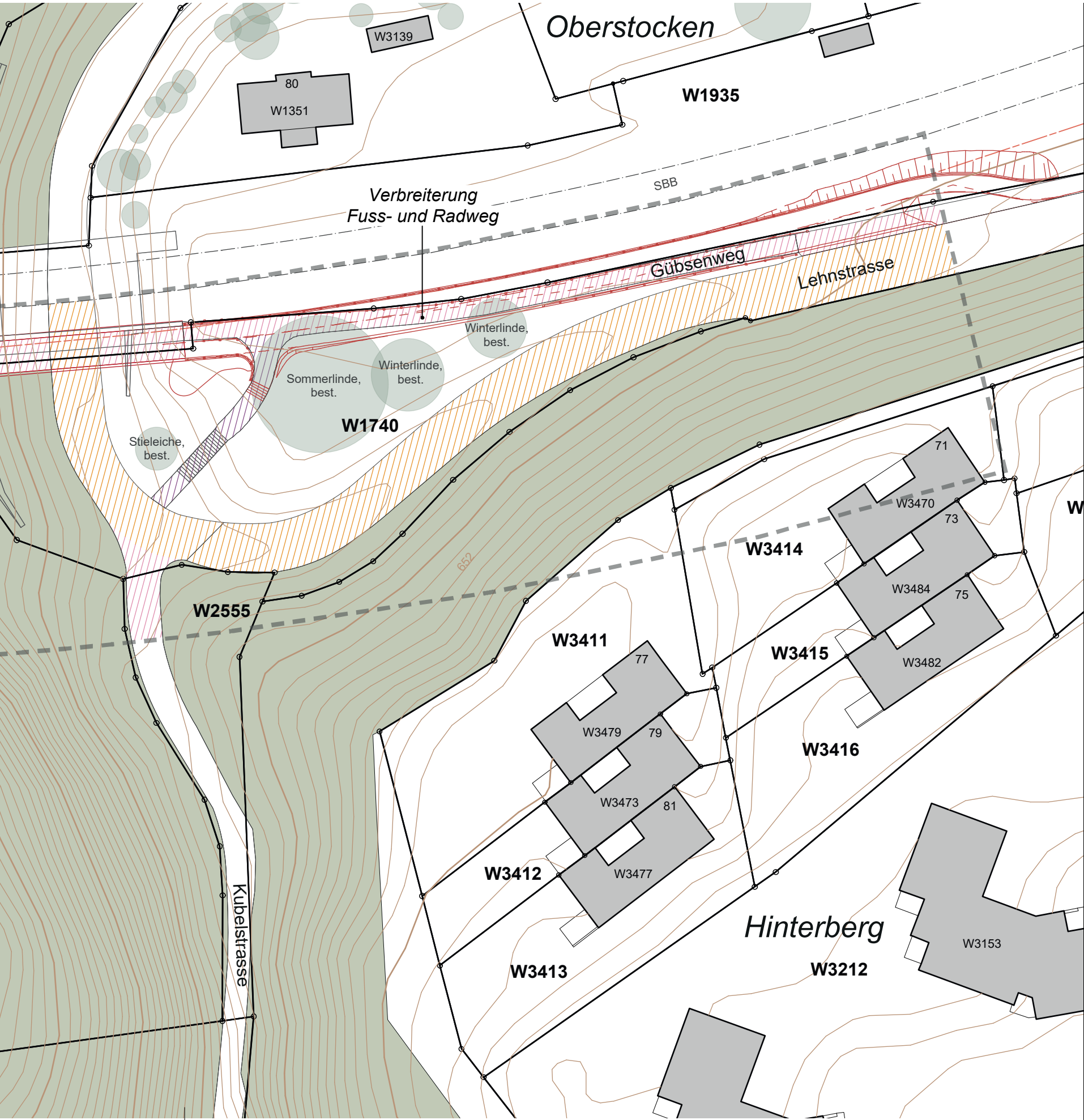
 Umgrenzung Plangebiet	 Höhenkurven, bestehend (Äquidistanz 1.00 m)
 Bereich für Erdabtrag	 Wald
 Bereich für Aufschüttung	 Offenes Gewässer
 Asphaltbelag, neu	 Acker / Wiese / Weide, bestehend
 Kiesbelag/Chaussierung, neu	 Bahngleise, Achse
 Absturzsicherung (Röhrengeländerzaun)	 Interessenslinie SBB
 Brücke, neu (Holz-Stahl-Konstruktion)	 Verbreiterung Geh- und Radweg, projektiert
 Mischverkehr	 Offenes Gewässer, Aufhebung
 Rad- und Gehweg	 Offenes Gewässer, neu
 Fussweg	
































Landschaftsökologische Massnahmen		
Objekt	Erläuterung	
	Hochstaudenflur, neu	Boden/Substrat: 5 bis 10 cm Oberbodenauftrag (A-Horizont) Ansaat: UFA-Hochstaudenflur CH-G, 10 g/m²
	Wildblumenwiese, neu	Boden/Substrat: <u>kiesiger</u> Rohboden (ca. 25 cm), Beimischung von Oberboden nach Bedarf Ansaat: UFA-Wildblumenwiese Original CH-i-G, 10 g/m²
	Extensiv genutzter Wiesenraum	Boden/Substrat: 5 bis 10 cm Oberbodenauftrag bzw. Grasnarbenabtrag (bestehende Wiese) Ansaat: UFA-Aufwertung Q2 CH-i-G, 4 g/m²
	Einzelbaum, neu	Pflanzung Hochstammobstbäume ( z.B. Apfel, Birne, Zwetschge usw.); Festlegung genauer Standort und Art/Sorte in Absprache mit Bewirtschafter
	Wildhecke, neu	Pflanzung standortgerechter Wildhecken mit hohem Dornenstrauchanteil (z.B. Hunds-/Feld- rose, Schwarzdorn, Kreuzdorn, Pfaffenhütchen, Schneeball, Holunder, Heckenkirsche etc.)
	Steinriegelbiotop, neu	Anlegen von Reptilienstrukturen aus regionalen Bollensteinen (100-300mm)

Hinweise	
	Umgrenzung Plangebiet
	Bereich für Erdabtrag
	Bereich für Aufschüttung
	Asphaltbelag, neu
	Kiesbelag/Chaussierung, neu
	Absturzsicherung (Röhrengeländerzaun)
	Brücke, neu (Holz-Stahl-Konstruktion)
	Mischverkehr
	Rad- und Gehweg
	Fussweg
	Höhenkurven, bestehend (Äquidistanz 1.00 m)
	Wald
	Offenes Gewässer
	Acker / Wiese / Weide, bestehend
	Bahnleise, Achse
	Interessenlinie SBB
	Verbreiterung Geh- und Radweg, projektiert
	Offenes Gewässer, Aufhebung
	Offenes Gewässer, neu